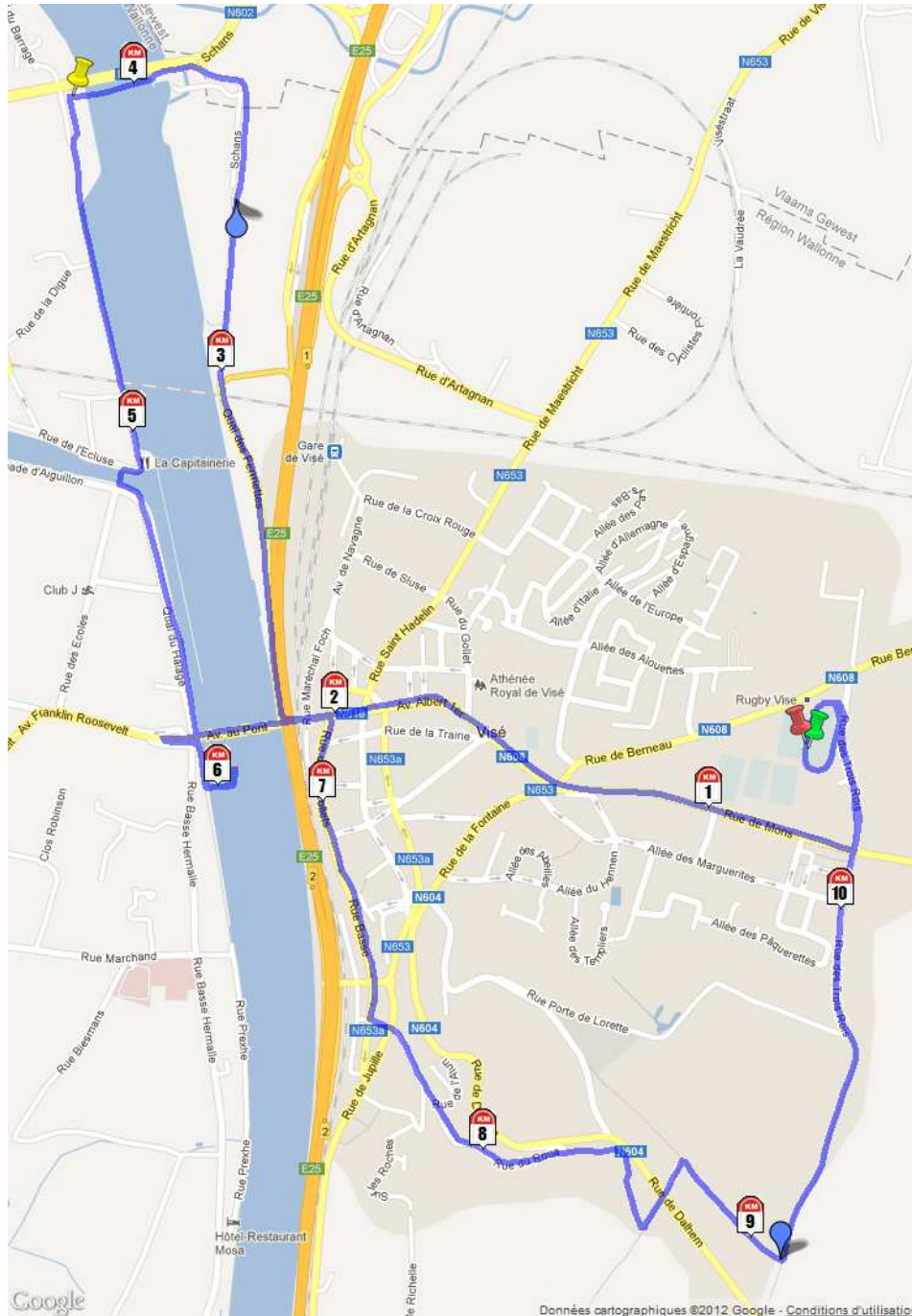


# Zatopek magazine.com

## La Zatopek en Famille - Visé

Distance: 10,668km



: Départ



: Arrivée



: Marqueur kilométrique



: Point culminant



: Point le plus bas



: Point le plus éloigné (arrivée)

Données cartographiques (c)2008 Tele Atlas - Rendu par Google  
www.chronorace.be - ChronoRace - Electronic Timing SPRL



**Cardio-GPS Forerunner**  
en course et à l'entraînement


**GARMIN**


# Zatopek magazine.com

## La Zatopek en Famille - Visé

Distance: 10,668km


### Infos

 129m, à 9,092km du départ  
50°43'32.353"N, 5°42'33.827"E

 51m, à 3,425km du départ  
50°44'56.575"N, 5°41'25.421"E

**Différence d'altitude** 78m

**Dénivellation positive** 124m, soit 11,65m/km


 2,408km à vol d'oiseau, à 4,159km du départ  
50°45'4.637"N, 5°41'4.607"E

**Rectangle parcours** 1,941kmx2,927km

**Mi parcours** 50°44'29.967"N, 5°41'14.707"E

*Données altimétriques issues du projet SRTM 90m (NASA Shuttle Radar Topographic Mission - 1 point altimétrique tous les 3 arcs seconde) et traitées par CGIAR-CSI.*

### Marqueurs kilométriques

 50°44'12.796"N, 5°42'36.787"E

**1km** 50°44'8.172"N, 5°42'24.76"E

**2km** 50°44'15.629"N, 5°41'37.792"E

**3km** 50°44'42.888"N, 5°41'23.488"E

**4km** 50°45'5.63"N, 5°41'12.532"E

**5km** 50°44'38.059"N, 5°41'12.473"E


**6km** 50°44'9.894"N, 5°41'23.163"E

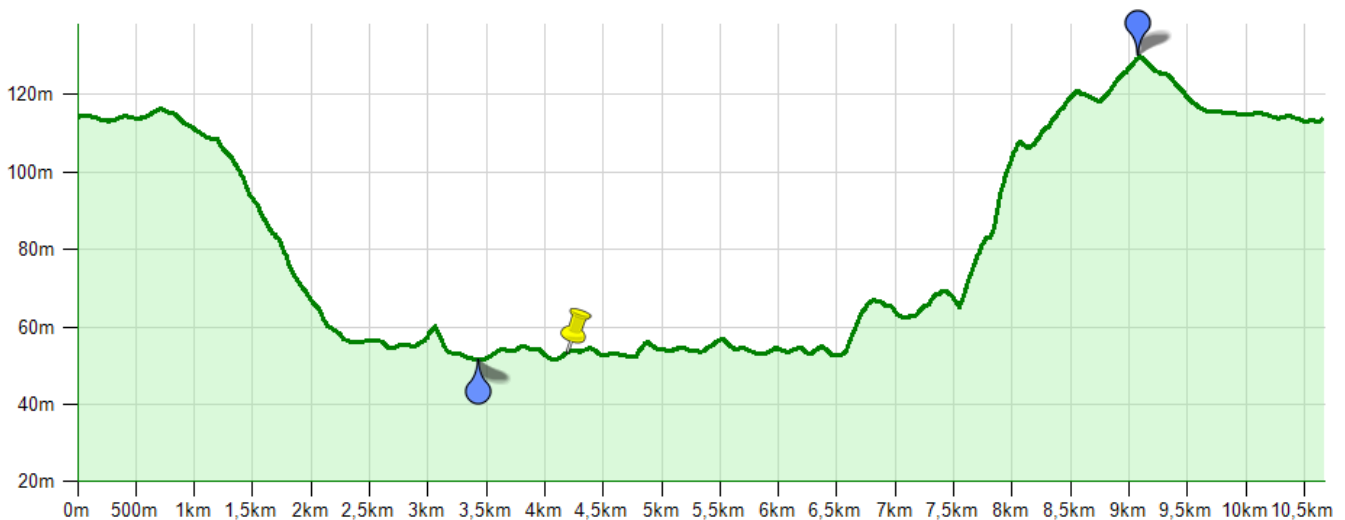
**7km** 50°44'8.578"N, 5°41'36.159"E

**8km** 50°43'41.086"N, 5°41'56.505"E

**9km** 50°43'34.11"N, 5°42'30.062"E

**10km** 50°44'0.16"N, 5°42'41.324"E

 50°44'13.202"N, 5°42'36.874"E



: Départ



: Arrivée



: Marqueur kilométrique



: Point culminant



: Point le plus bas



: Point le plus éloigné (arrivée)

Données cartographiques (c)2008 Tele Atlas - Rendu par Google  
[www.chronorace.be](http://www.chronorace.be) - ChronoRace - Electronic Timing SPRL

