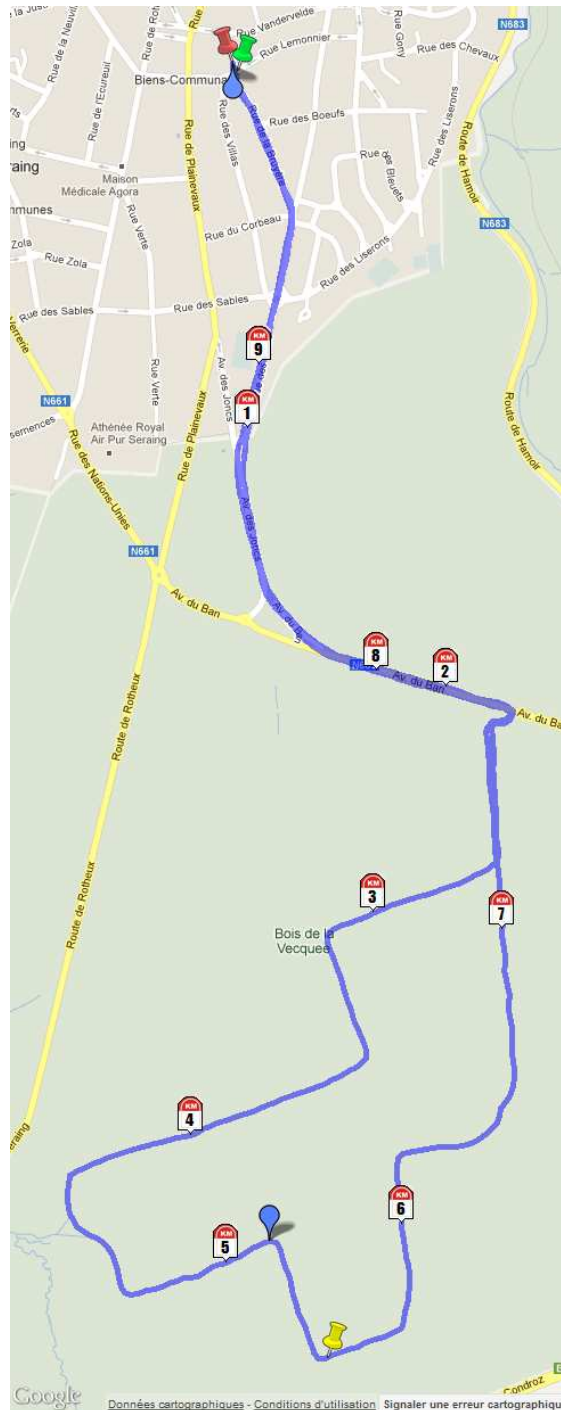


CPL - Jogging de Seraing

Distance: 9,848km



: Départ



: Arrivée



: Marqueur kilométrique



: Point culminant



: Point le plus bas



: Point le plus éloigné (arrivée)

Données cartographiques (c)2008 Tele Atlas - Rendu par Google
www.chronorace.be - ChronoRace - Electronic Timing SPRL



Cardio-GPS Forerunner
en course et à l'entraînement


GARMIN


Zatopek magazine.com

CPL - Jogging de Seraing

Distance: 9,848km


Infos

 275m, à 5,133km du départ
50°33'27.204"N, 5°30'34.739"E

 197m, à 9,848km du départ
50°35'8.864"N, 5°30'29.737"E

Différence d'altitude 78m

Dénivelation positive 146m, soit 14,87m/km


 3,461km à vol d'oiseau, à 5,499km du départ
50°33'17.141"N, 5°30'42.318"E

Rectangle parcours 1,195kmx3,452km

Mi parcours 50°33'24.361"N, 5°30'25.21"E

Données altimétriques issues du projet SRTM 90m (NASA Shuttle Radar Topographic Mission - 1 point altimétrique tous les 3 arcs seconde) et traitées par CGIAR-CSI.

Marqueurs kilométriques

 50°35'8.182"N, 5°30'30.049"E

1km 50°34'37.399"N, 5°30'31.747"E

2km 50°34'15.113"N, 5°30'58.685"E

3km 50°33'55.54"N, 5°30'48.912"E

4km 50°33'36.4"N, 5°30'23.977"E


5km 50°33'25.34"N, 5°30'28.698"E

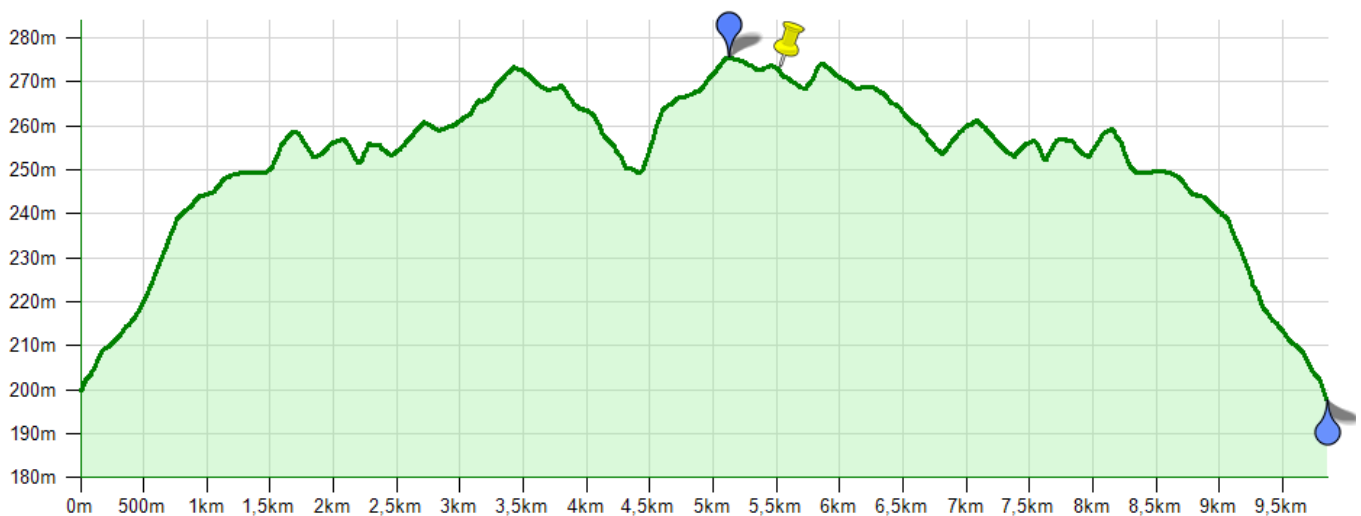
6km 50°33'28.669"N, 5°30'52.692"E

7km 50°33'54.132"N, 5°31'6.354"E

8km 50°34'16.454"N, 5°30'49.296"E

9km 50°34'42.844"N, 5°30'33.298"E

 50°35'8.864"N, 5°30'29.737"E



: Départ



: Arrivée



: Marqueur kilométrique



: Point culminant



: Point le plus bas



: Point le plus éloigné (arrivée)

Données cartographiques (c)2008 Tele Atlas - Rendu par Google
www.chronorace.be - ChronoRace - Electronic Timing SPRL

