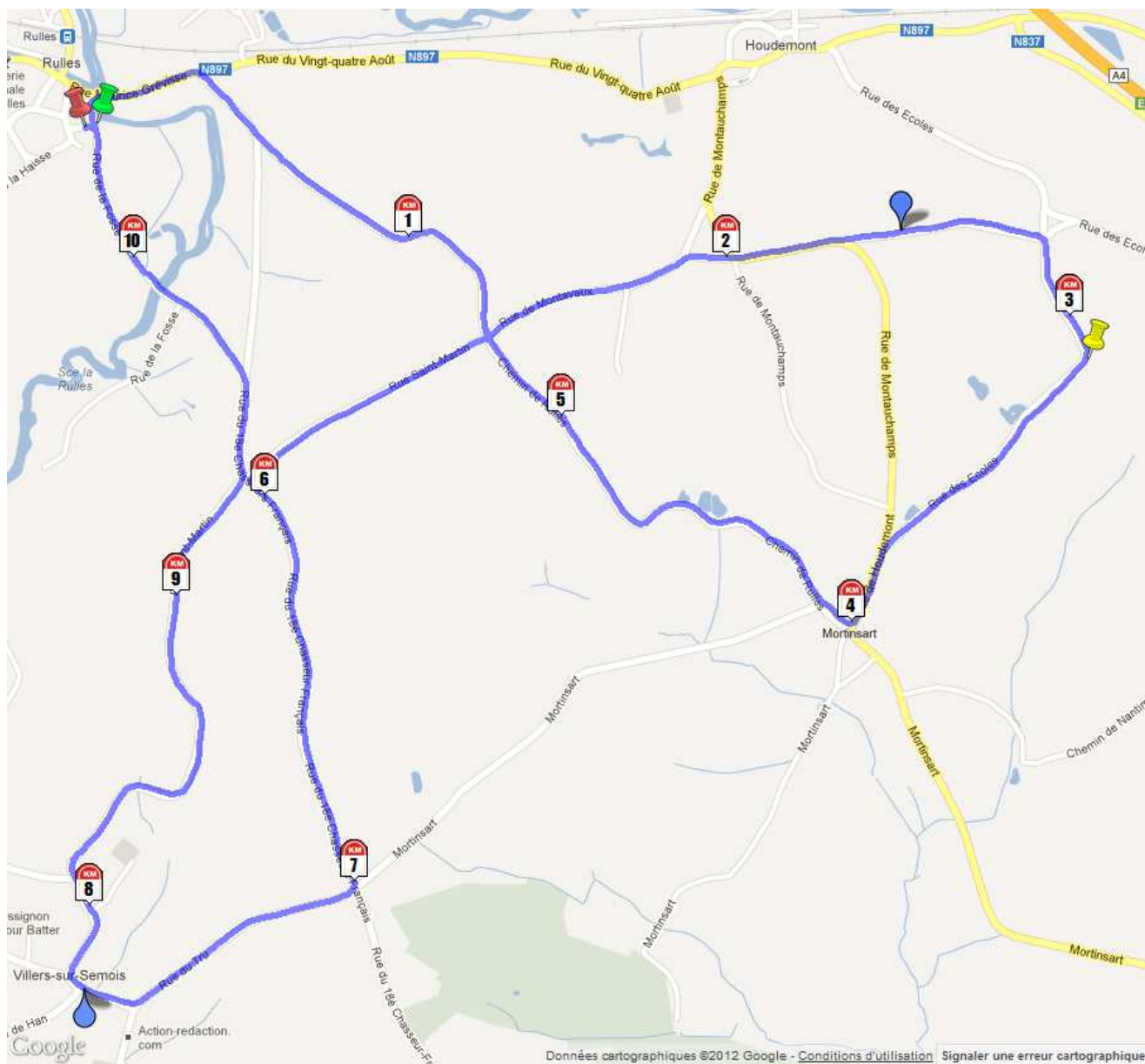


Zatopek magazine.com

CGAL - la Rulloise - Rulles

Distance: 10,361km



Green pin : Départ
Red pin : Arrivée
Red pin with 'KM' : Marqueur kilométrique
Blue pin : Point culminant
Blue drop : Point le plus bas
Yellow pin : Point le plus éloigné (arrivée)

Données cartographiques (c)2008 Tele Atlas - Rendu par Google
www.chronorace.be - ChronoRace - Electronic Timing SPRL





Zatopek magazine.com

CGAL - la Rulloise - Rulles

Distance: 10,361km


Infos

 381m, à 2,437km du départ
49°42'53.096"N, 5°35'17.566"E

 329m, à 7,762km du départ
49°41'53.065"N, 5°33'37.258"E

Différence d'altitude 52m

Dénivellation positive 174m, soit 16,78m/km


 2,522km à vol d'oiseau, à 3,115km du départ
49°42'42.939"N, 5°35'39.979"E

Rectangle parcours 2,497kmx2,281km

Mi parcours 49°42'42.501"N, 5°34'29.22"E

Données altimétriques issues du projet SRTM 90m (NASA Shuttle Radar Topographic Mission - 1 point altimétrique tous les 3 arcs seconde) et traitées par CGIAR-CSI.

Marqueurs kilométriques

 49°43'1.649"N, 5°33'38.42"E

1km 49°42'52.628"N, 5°34'17.01"E

2km 49°42'51.051"N, 5°34'56.015"E

3km 49°42'46.328"N, 5°35'38.113"E

4km 49°42'22.017"N, 5°35'11.389"E

5km 49°42'38.457"N, 5°34'35.663"E


6km 49°42'32.198"N, 5°33'59.27"E

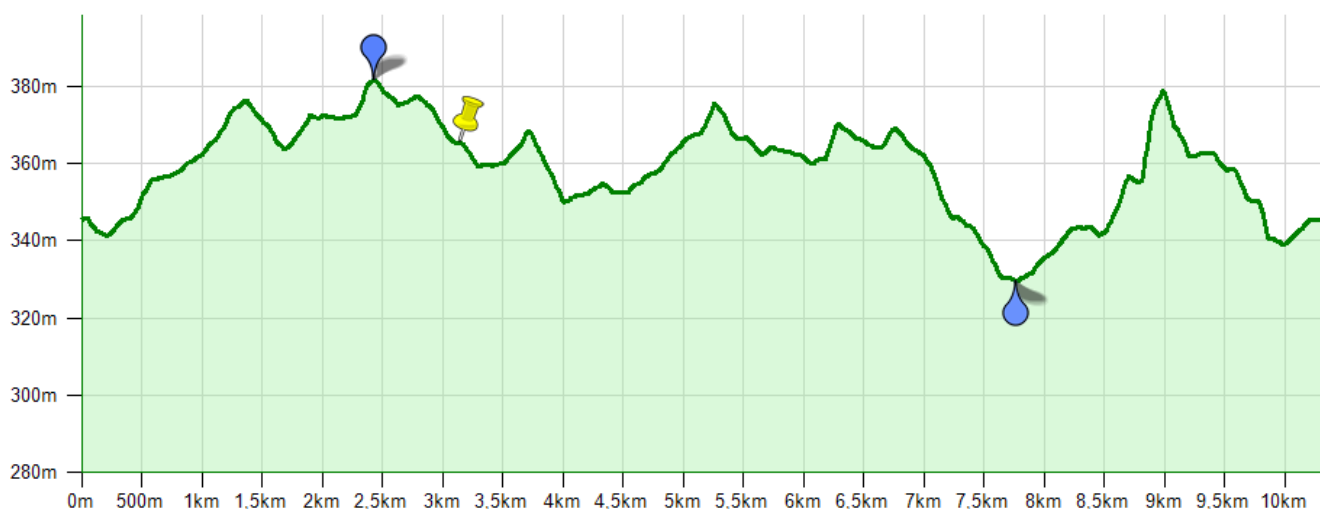
7km 49°42'1.524"N, 5°34'10.294"E

8km 49°41'59.556"N, 5°33'37.814"E

9km 49°42'24.178"N, 5°33'48.581"E

10km 49°42'51.049"N, 5°33'43.251"E

 49°43'1.361"N, 5°33'37.343"E



: Départ



: Arrivée



: Marqueur kilométrique



: Point culminant



: Point le plus bas



: Point le plus éloigné (arrivée)

Données cartographiques (c)2008 Tele Atlas - Rendu par Google
www.chronorace.be - ChronoRace - Electronic Timing SPRL

